



Evropská unie
Evropský sociální fond
Operační program Zaměstnanost



Komunitní rozvoj mikroregionu Vysokomýtsko CZ.03.4.74/0.0/0.0/16_033/0002981

Strategický rozvojový plán

Obce Týnišťko

na roky 2018 – 2035



©Strategický komunitní tým Obce Týnišťko
2018

Verze_01_18_02

Obsah:	Úvod	3
	1. Doložka schválení zastupitelstvem	4
	2. Vize: „Týnišťko 2035“	5
	3. Popis strategického procesu	6
	Fáze	
	Komunitní strategický tým	
	Práce strategického týmu	
	Vybrané evaluační ukazatele	
	4. Sociodemografická analýza	12
	5. S.W.O.T. analýza komunitního týmu	28
	Komentář	
	6. Audit zdrojů Obce Týnišťko	33
	Komentář	
	7. Analýza problémů a potřeb	34
	Komentář	
	8. Strategické priority obce a jejich specifikace pro roky 2017 – 2035	35
	9. Plán rozšíření a kalendář aktualizace strategie	38
	10. Vazba strategie na souběžné obecní a vyšší strategické dokumenty	39
	<i>Příloha 1: Fotoreportáž z komunitní tvorby strategie</i>	44

ÚVOD:

Práce na komunitním strategickém dokumentu obce Týništko byly zahájeny v září 2017 na základě zařazení do projektu Komunitní rozvoj mikroregionu Vysokomýtsko CZ.03.4.74/0.0/0.0/16_033/0002981 z iniciativy starosty Stanislava Kopeckého a rozhodnutí zastupitelstva.

Projekt v obci nastartovala komunitní dílna občanů uskutečněná 14. září 2017 za účasti 39 účastníků. Strategie byla dokončena v únoru 2018

Pozvání podílet se na obecní strategii přijalo 16 občanů. Ti vytvořili komunitní tým, v němž byly zastoupeny různé sektory, věkové i zájmové skupiny, ženy i muži.

Strategický plán vychází z aktuální situace obce na přelomu let 2016/17, bere do úvahy strategické zdroje a dostupné možnosti.

Staví na společném zájmu a aktivitě občanů, podnikatelů a zastupitelstva. Stává se tak výchozím bodem pro střednědobé plánování v následujících volebních obdobích a dává základnu pro tvorbu místních politik na roky 2017-2035.

Současně otevírá prostor pro využití tvořivosti a zájmu občanské společnosti Týništko a ke spolupráci občanů na projektech ve veřejném prostoru.

DOLOŽKA

pro schválení zastupitelstvem obce

Strategický rozvojový plán obce Týništko na roky 2017 – 2035

byl zastupitelstvem obce Týništko schválen jako součást základních dokumentů obce na řádné veřejné schůzi zastupitelstva dne 2018.

	Jméno	Podpis
Pro přijetí hlasovali:		

Proti přijetí hlasovali:

Zdrželi se hlasování:

Nepřítomni:

Občané obce budou se strategií seznámeni na internetových stránkách a zájemci si mohou vyzvednout kompletní Strategii na obecním úřadu a v knihovně na CD.

Vysvětlení priorit strategie bude provedeno na webové stránce obce a v rámci grantového programu obce

Kulaté razítko obce

2. VIZE: Týnišťko 2035

Vize Týnišťko 2035

Týnišťko je rostoucí, pulzující a živá obec.

Po opravených cestách se občané bezpečně dostanou do okolních obcí i na vlak.

V obci stojí nové domy i v prostoru bývalého kravína.

Pracovní možnosti a sociální zázemí přitahují nové obyvatele.

Pro sportovní a kulturní vyžití jsou využívány zajímavé areály, které aktivní občané a spolky s podporou celé obce oživují zájmovou činností pro všechny generace.

Upoutává zeleň v obci zasazené do zajímavé a zdravé krajiny.

Do Týnišťka si nacházejí cestu turisté a návštěvníci.

3. POPIS STRATEGICKÉHO PROCESU

Postup při tvorbě strategie měl dvě fáze.

První fáze byla komunitně týmová práce s facilitací

kladoucí důraz na spolupráci v týmu a týmovou kulturu a dávající hlas všem jeho členům. Obsahovala SWOT analýzu, audit zdrojů, analýzu problémů a potřeb, ve strategické části pak návrh vize, priorit a opatření.

Druhá fáze byla expertní a v jejím rámci byly zpracovány popis procesu, sociodemografie, komentáře SWOT analýzy, auditu zdrojů a analýzy problémů a potřeb. Do druhé fáze patří i editace výsledného strategického dokumentu a jeho vydání.

Cíle první – skupinové fáze:

- **Oslovit a zapojit všechny občany obce do tvorby strategie prostřednictvím komunitně plánovacího workshopu v obci.**
- Z neaktivnějších z nich a ze všech tří sektorů (veřejného, podnikatelského a občanského) **vybudovat strategický tým posléze doplněný o klíčové aktéry Týnišťka.**
- **V týmu provést S.W.O.T. analýzu obce** (analýza silných a slabých stránek, příležitostí a ohrožení).
- **Provést audit zdrojů** obce s využitím technik týmové práce.
- **Formulovat v týmu problémy a potřeby obce a obecní komunity**
- **Vytvořit strategickou vizi obce** pro rok 2035.
- **Formulovat priority strategie jako cesty k naplnění strategické vize a rozčlenit je do opatření.**
- **Dohodnout způsoby rozšiřování a termíny aktualizace strategie.**

Cíle druhé – expertní fáze:

- **Popsat strategický proces**
- **Zpracovat sociodemografickou analýzu dle statistických dat** s komentáři k dílčím charakteristikám
- **Zpracovat komentáře k týmové S.W.O.T. analýze, k auditu zdrojů a k analýze problémů a potřeb**
- **Provést rozbor návaznosti strategie** na další strategické dokumenty

- **Editovat výsledky práce týmu** (bez věcných změn) - strukturovat a uspořádat hesla S.W.O.T. analýzy podle tématických okruhů a doplnit formální a procesní parametry a přílohy a
- **Zpracovat strategii** do formy dokumentu.

KOMUNITNÍ STRATEGICKÝ TÝM

Strategický komunitní tým obce byl utvořen takto:

Vytvoření strategického týmu předcházela komunitní dílna, na niž byli pozváni všichni občané Týnišťka pozvánkami doručenými do všech domů v obci, po internetu, na vývěsce, rozhlasem a dalšími komunikačními způsoby, zejména osobním pozváním. Komunitní dílna se konala 14. 9. 2017, zúčastnilo se 39 občanů.

Po vyhodnocení aktivity účastníků komunitní dílny byli osobně pozváni nejaktivnější účastníci komunitního workshopu, opakovaně zastupitelé obce a členové neformálních skupin tak, aby byly zastoupeny všechny skupiny obyvatelstva.

Výzva ke spolupráci na strategii byla zveřejněna s tím, že se může zúčastnit kdokoliv, komu jde o rozvoj Týnišťka a chce se na této práci podílet. Oslovení zajišťoval všemi způsoby starosta Stanislav Kopecký.

Na práci týmu se podílelo celkem 16 lidí, z toho 5 členů sedmičlenného zastupitelstva a 7 žen. Podíl na práci týmu a rozsah týmové práce jsou zachyceny v sumáři týmové práce níže. Průměrný věk členů týmu byl 47,88 let a byly zastoupeny všechny věkové, zájmové i profesní skupiny občanů. Tým společně pracoval na večerních schůzkách, s termínem konání dohodnutým vždy na předchozím setkání. Schůzky byly celkem 4. Probíhaly s facilitací.

Členové týmu

Sektor: V - veřejný

S - soukromý (podnikatel)

O - občanský (člen spolku, občan)

Jméno	Věk	Sektor	Zaměstnání	Zastupitel
Libuše Čápková	67	O	dělnice ČD	
Božena Jasanská	51	O	auditor	
Jiří Hájek	47	V	projektant elektro	ano
Stanislav Kopecký	42	V	elektro průmysl	ano
Lída Richterová	40	V	obecní účetní	
Lumír Jirout	60	S	truhlář	
Lidmila Richterová	58	O	vrátná + pekařka	
Jaroslava Mikešová	55	O	šička	
Jan Richter	39	V	strojník, montér, předák	ano
Lumír Jirout ml.	40	V/S	truhlář	ano
Stanislava Kopecká	65	O	tkadlena	
Jana Hájková	41	O	dělnice	
Jiří Hájek ml.	19	O	student dopravní fakulty	
Jaromír Mikeš	56	V	dělník	ano
Ladislav Bezdíček	48	O	pracovník policie	
Luděk Černý	38	V	dělník	ano

V – zástupci veřejného sektoru – zastupitelé, starosta, místostarosta,
S – osoby samostatně výdělečně činné – podnikatelé, řemeslníci, zemědělci,
O – občané nebo členové neziskovek – všichni, kdo v obci žijí a přitom sami nepodnikají ani nejsou v zastupitelstvu (je úplně jedno, kde jsou zaměstnaní)

ZPŮSOB PRÁCE TÝMU

Tým si za souhlasu všech stanovil cíl práce a pracoval podle pravidel, která za souhlasu všech členů přijal. Jejich dodržování bylo úkolem facilitátora týmové práce. Ten vedl rovněž procesní kroky vedoucí ke splnění cíle. Byly využívány metody týmové práce, zejména brainstorming, práce ve skupinách, a metoda OPERA. Facilitátor nezasahoval věcně do práce a neomezoval ani neusměrňoval členy týmu v jejich názorech.

Pravidla strategického týmu

Cíl: Vytvořit společný dlouhodobý plán

Pravidla týmu:

1. Každý může říct názor
2. Nasloucháme názorům druhých
3. Nacházíme společnou řeč
4. Rozhodujeme se za souhlasu všech, když se nedohodneme, rozhodnutí odložíme

Pravidla jsou otevřená.

Na začátku každého setkání týmu po seznámení s programem facilitátor tým informoval o výsledcích dílčí evaluace - vyhodnocení zpětnovazební dotazníků z minulé schůzky.

Závěry zpětné vazby tým zapracoval do své další činnosti.

Hlavní náplň každé schůzky byla facilitovaná kreativní činnost týmu s respektováním pravidel a s využitím spolupráce a synergie.

Na konci schůzky členové týmu vyplnili zpětnovazební dotazník.

Klíčové evaluační ukazatele jsou v následující tabulce.

ZPĚTNÁ VAZBA – VYBRANÉ UKAZATELE

(procenta pozitivity odpovědi při schůzkách týmu byla stanovena jako průměr všech odpovědí s váhami ano - 100%, spíše ano - 66,6%, spíše ne - 33,3%, ne - 0%)

Datum	12. 10. 2017	30. 11. 2017	4. 1. 2018	8. 2. 2018
Jste spokojeni s dnešním setkáním strategického týmu/ s výsledkem práce týmu?	81%	81%	66%	83%
Myslíte si, že má/měla Vaše práce v týmu při tvorbě strategie smysl?	-	81%	92%	93%
Jste spokojeni s facilitací?	81%	85%	62%	77%
Co dnes v programu chybělo? (nic)	100% nic	100% nic	100% nic	100%
Vyjadřuje dle Vašeho názoru dnešní část SWOT analýzy/ SWOT analýza a její rozčlenění situaci v obci?	81%	81%	-	-

Určili jste v týmu skutečné potřeby a problémy dlouhodobého rozvoje?	-	89%	-	-
Jsou podle Vás v provedeném auditu zdrojů zahrnuty skutečné zdroje obce?	89%	-	-	-
Souhlasíte s formulací/ s nástřelem strategické vize pro Vaši obec?	-	85%	-	-
Vystihuje týmová analýza problémy a potřeby v obci?	-	-	87%	-
Ukazuje vize budoucí obraz Vaší obce?	-	-	92%	-
Popisují navržené priority a opatření cesty k naplnění vize?/ Vystihují stanovené priority všechny oblasti rozvoje obce?	-	-	79%	100%
Souhlasíte s procesem schvalování, šíření a aktualizace strategie?				89%
Myslíte, že je strategie dobrým rámcem pro programy a projekty zastupitelstva, spolků i podnikatelů?	-	-	-	77%

Komentáře členů týmu: „Co chybělo, co chcete sdělit?“

Budování strategického týmu 12. 10. 2017

Co Vám dnes chybělo?

Chcete něco sdělit nebo se zeptat?

- ne

Setkání strategického týmu 30. 11. 2017

Co Vám dnes chybělo?

Chcete něco sdělit nebo se zeptat?

- Těším se na příští setkání

Setkání strategického týmu 4. 1. 2018

Co Vám dnes chybělo?

Chcete něco sdělit nebo se zeptat?

- Neustále se opakují stejné věci, setkání je zdlouhavé a nemá spád.

Setkání strategického týmu 8. 2. 2018

Co Vám dnes chybělo?

Chcete něco sdělit nebo se zeptat?

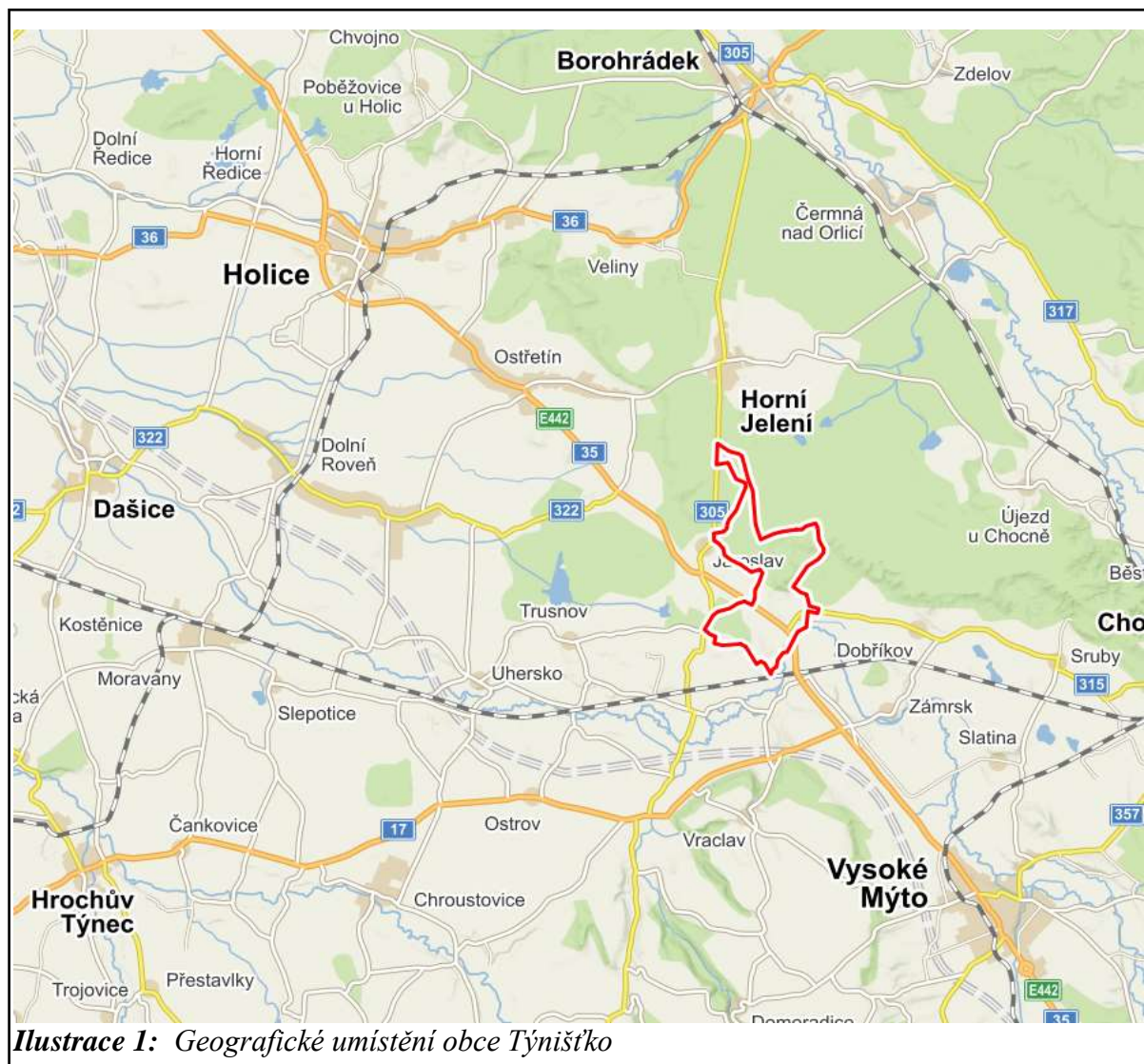
Prezenční listina a sumář týmové práce

Jméno	Datum	12. 10. 2017	30. 11. 2017	4. 1. 2018	8. 2. 2018
Libuše Čápová		x	x	x	
Božena Jasanská		x		x	
Jiří Hájek		x	x		x
Stanislav Kopecký		x	x	x	x
Lída Richterová		x		x	x
Lumír Jirout		x			
Lidmila Richterová		x	x		
Jaroslava Mikešová		x			x
Jan Richter		x	x		
Lumír Jirout ml.		x			
Stanislava Kopecká			x	x	x
Jana Hájková			x	x	x
Hájek Jiří			x	x	
Jaromír Mikeš			x		
Ladislav Bezdíček			x		
Luděk Černý				x	

4. SOCIODEMOGRAFICKÁ ANALÝZA

I. Úvod

Obec Týnišťko leží v nadmořské výšce 262 m n. m. v Pardubickém kraji přibližně 8 km na severozápadně od města Vysoké Mýto.



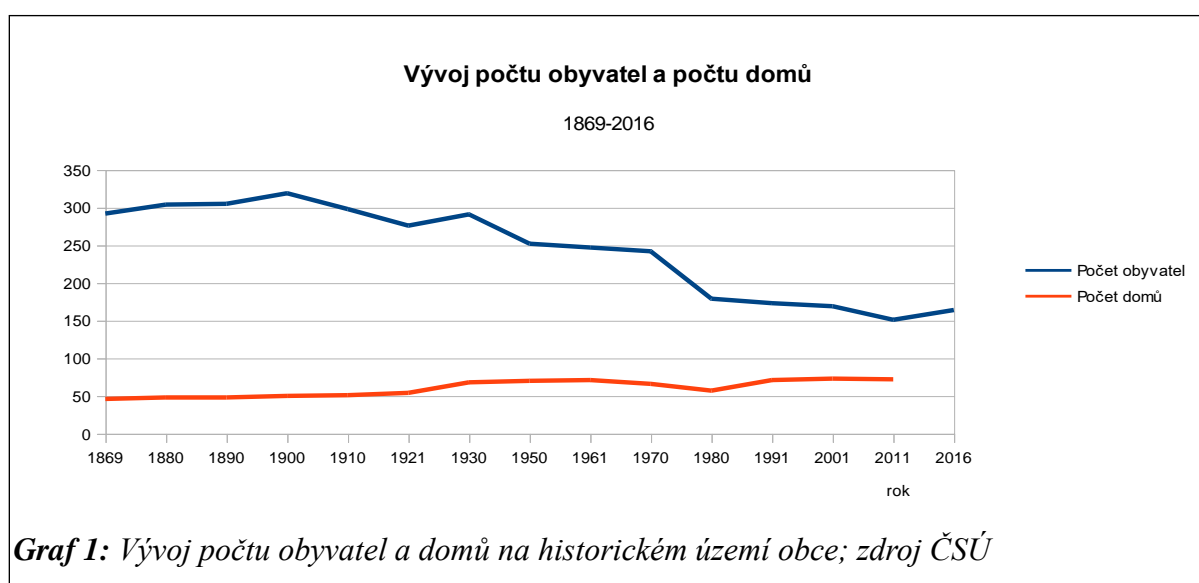
Nejstarší dochovaná písemná zpráva o obci se datuje k roku 1334. Ke konci roku 2016 žilo v obci tvořené jednou místní částí 164 obyvatel v 72 domech.

Půdní fond katastru obce a jejích částí obsahuje celkem 411 ha plochy, rozdělené mimo jiné na 134 ha zemědělských, 250 ha lesních, 5 ha vodních a 4 ha zastavěných ploch. Díky nadpolovičnímu podílu lesů na celkové rozloze katastru je index ekologické stability krajiny na území obce je roven hodnotě 2,38.

II. Obecná demografie

Obec byla do konce roku 2006 součástí okresu Pardubice. S účinností od 1. ledna 2007 se stala součástí okresu Ústí nad Orlicí. Pro účely srovnání jsou sociodemografické údaje obce zasazeny dle možnosti datových zdrojů do časových řad a porovnávány s územními celky:

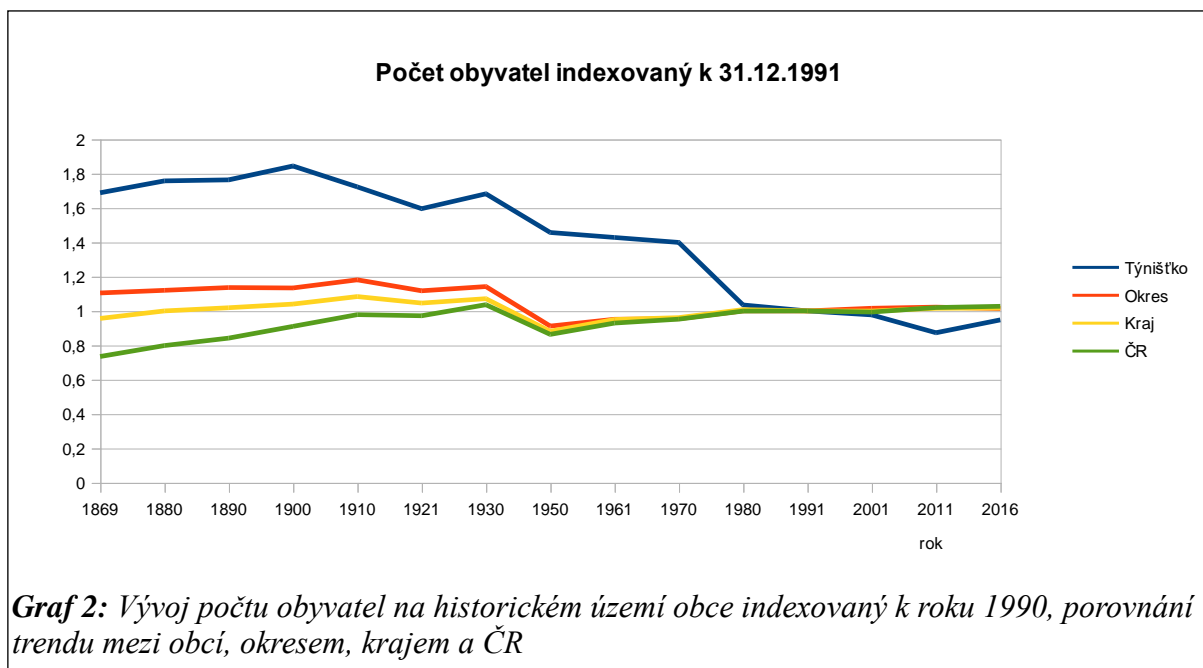
- okres Ústí nad Orlicí
- Pardubický kraj
- Česká republika



	1869	1880	1890	1900	1910	1921	1930	1950
Počet obyvatel	292	304	305	319	298	276	291	252
Počet domů	46	48	48	50	51	54	68	70
	1961	1970	1980	1991	2001	2011	2016	
Počet obyvatel	247	242	179	173	169	151	164	
Počet domů	71	66	57	71	73	72	-	

Tabulka 1: Vývoj počtu obyvatel a domů na historickém území obce; zdroj ČSÚ

Počet obyvatel v období let 1869-1900 rostl. Od roku 1900 převážně klesal. Zatímco v roce 1869 žilo na území obce 292 obyvatel, pak v roce 2016 to bylo 164 obyvatel, což značí pokles cca 48%. Při sčítání v roce 1900 došlo ke krátkodobému nárůstu počtu obyvatel. Od posledního sčítání v roce 2011 počtu obyvatel ke konci roku 2016 také vzrostl.



Srovnání počtu obyvatel mezi jednotlivými porovnávanými oblastmi bylo provedeno pomocí indexování absolutních hodnot parametrů obce a jednotlivých oblastí. Hodnoty z roku 1991 jsou považovány za 100%. Hodnoty ostatních let jsou uvedeny jako poměr k hodnotě z roku 1991. Tímto způsobem můžeme porovnat vývoj mezi jednotlivými oblastmi bez zkreslení způsobeném rozdílnými absolutními počty.

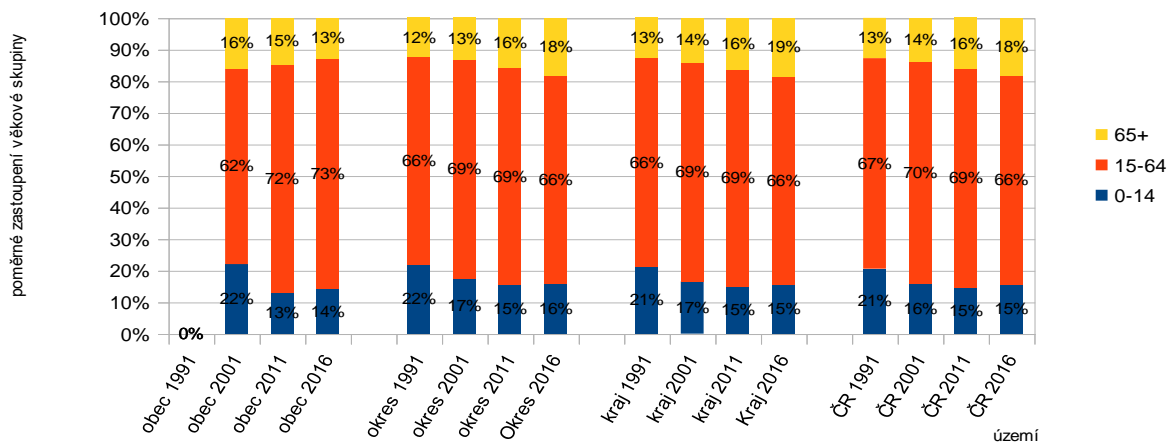
	1869	1880	1890	1900	1910	1921	1930	1950
Týniště	292	304	305	319	298	276	291	252
Okres	150 395	152 496	154 673	154 328	160 828	152 120	155 436	124 103
Kraj	486 227	508 728	518 094	528 830	551 164	531 909	544 849	448 382
ČR	7 565 463	8 223 227	8 666 456	9 374 028	10 076 727	10 009 480	10 674 240	8 896 086
	1961	1970	1980	1991	2001	2011	2016	
Týniště	247	242	179	173	169	151	164	
Okres	129 516	129 898	136 210	136 150	138 247	139 178	138 038	
Kraj	483 254	488 766	512 573	508 718	508 281	516 411	517 087	
ČR	9 571 531	9 807 696	10 291 927	10 302 215	10 230 060	10 505 445	10 578 820	

Tabulka 2: Vývoj počtu obyvatel na historickém území obce, okresu, kraje a ČR

V rámci obce, okresu, kraje i celé republiky počet obyvatel od roku 1869 do roku 1900 setrvale rostl. Počet obyvatel v Týništi na rozdíl od ostatních celků v zásadě setrvale klesal. V rámci okresu, kraje i ČR nastal po roce 1950 mírný růst počtu obyvatel přerušovaný krátkým poklesem v roce 2001.

Věková struktura obyvatel

1991-2016

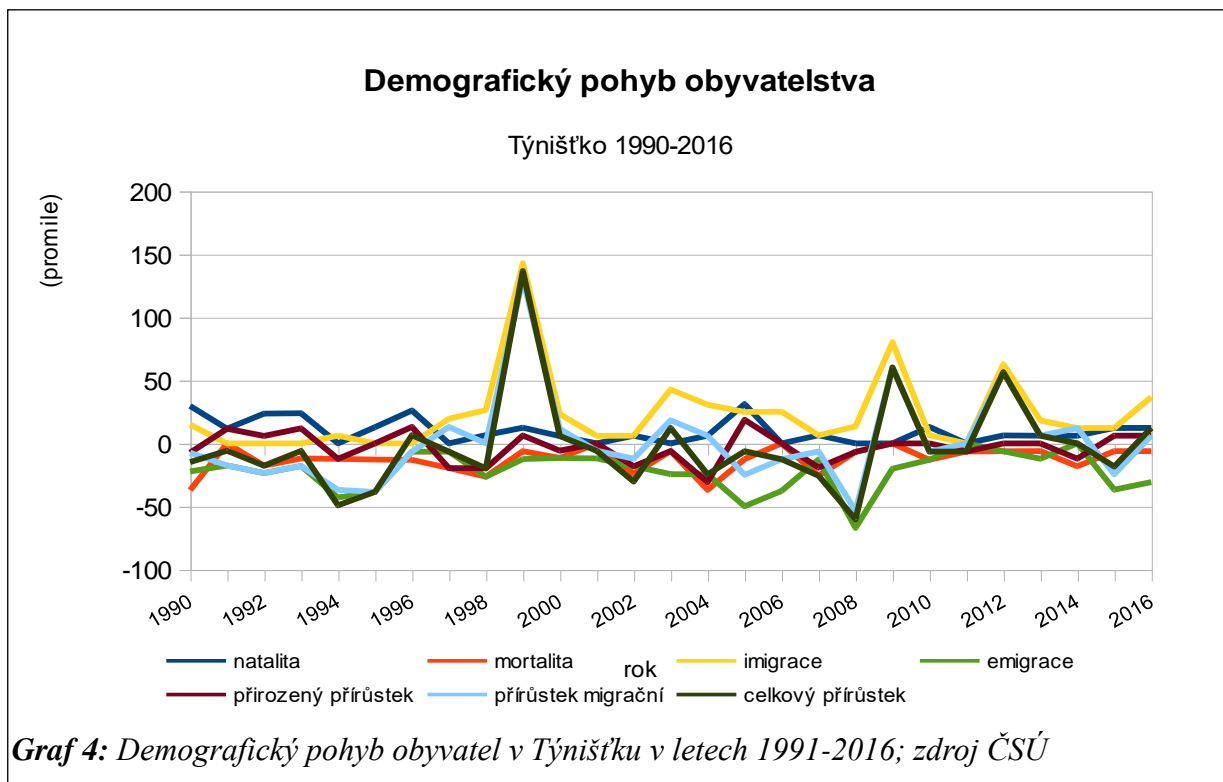


Graf 3: Věková struktura obyvatel obce, okresu, kraje a ČR v roce 1991; zdroj SLDB 1991-2011, veřejné databáze ČSÚ

	0-14	15-64	65+
obec 1991	0	0	0
obec 2001	37	104	27
obec 2011	20	112	23
obec 2016	23	120	21
okres 1991	30 013	89 555	16 910
okres 2001	24 026	95 419	18 349
okres 2011	21 470	95 698	22 010
Okres 2016	21 691	91 182	25 306
kraj 1991	107 469	337 304	64 510
kraj 2001	83 924	351 803	71 449
kraj 2011	77 030	354 670	84 711
Kraj 2016	79 315	341 189	95 645
ČR 1991	2 120 802	6 876 788	1 314 958
ČR 2001	1 621 862	7 170 017	1 414 557
ČR 2011	1 541 241	7 262 768	1 701 436
ČR 2016	1 623 716	6 997 715	1 932 412

Tabulka 3: Věková struktura obyvatel obce, okresu, kraje a ČR v letech 1991, 2001, 2011 a 2016

V Týnišťku na rozdíl od srovnávaných územních celků poklesl v období 2001-2015 počet obyvatel ve věkové skupině 65+. Pokles nejstarší skupiny obyvatel klesal jak v absolutních číslech v poměru k celkovému počtu obyvatel obce. Počet obyvatel ekonomicky aktivních mírně rostl v absolutním i procentním vyjádření. Počet dětí po prudkém poklesu mezi lety 2001-2016 po počátečním poklesu stagnoval.



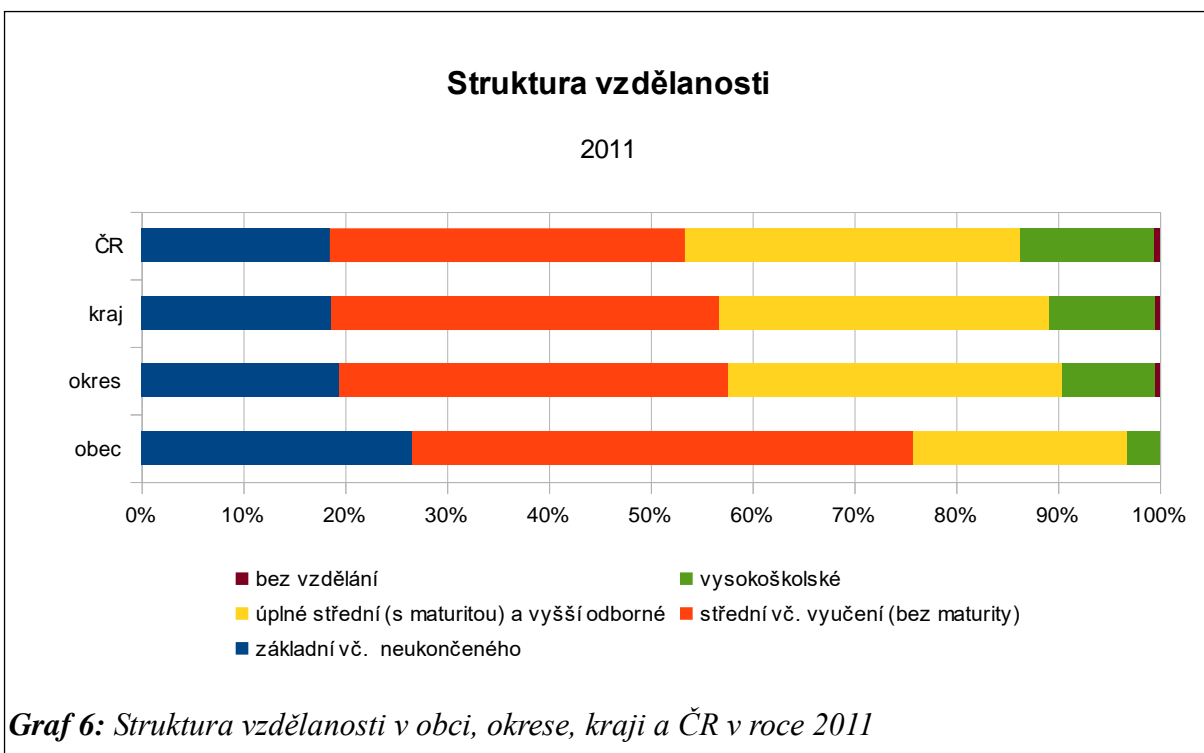
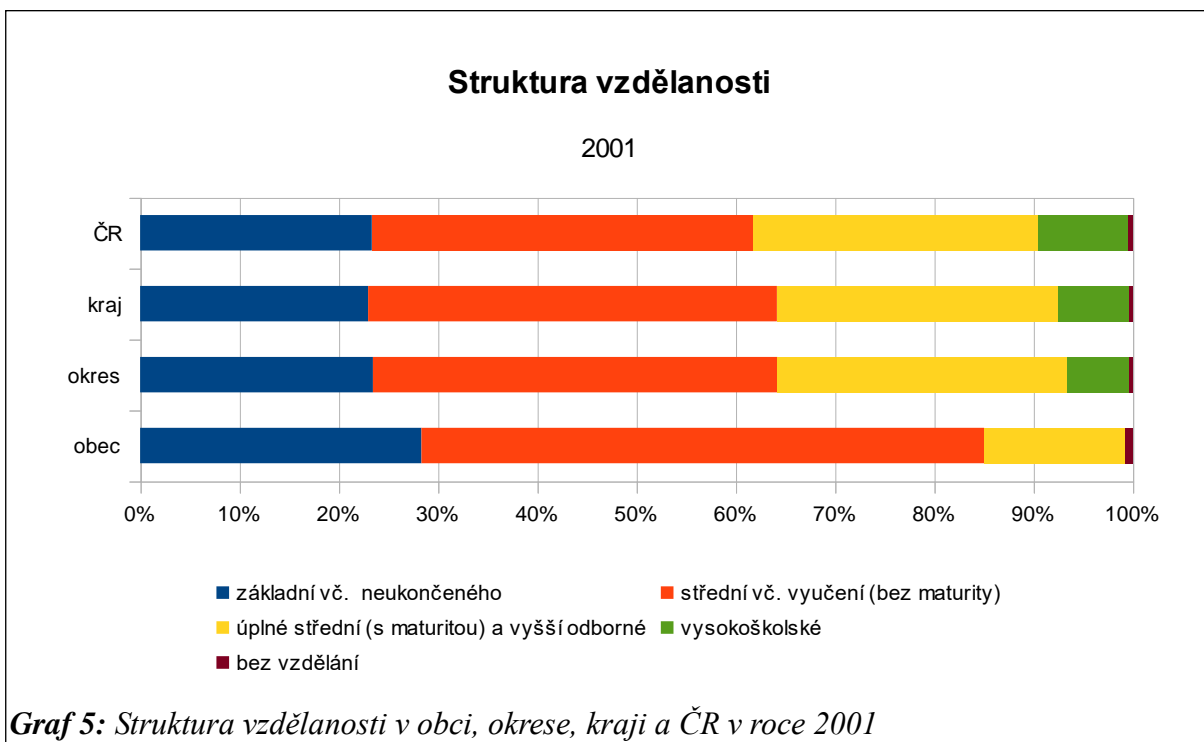
Počet obyvatel Týnišťka v letech 1991 až 2016 ovlivňovalo negativní saldo migrace i přirozeného přírůstku. Zvláště v letech 1971-1990 ovlivňoval stav obyvatel výrazně negativní trend k vystěhovávání se z obce. Po roce 1990 se negativní trend zastavil a v posledních 5 letech vykázal opačná čísla.

Rozdíl mezi porodností a úmrtností vykazuje po celé období let 1971-2016 negativní saldo.

	natalita	mortalita	imigrace	emigrace	přirozený přírůstek	přírůstek z migrace	přírůstek celkem	změna území
1971-1980	26	34	8	75	-8	-67	-75	0
1981-1990	29	33	11	51	-4	-40	-44	0
1991-2000	20	21	35	33	-1	2	1	0
2001-2010	10	20	38	44	-10	-6	-16	0
2011-2016	7	8	23	14	-1	9	8	0
celkem	92	116	115	217	-24	-102	-126	0

Tabulka 4: Demografický pohyb obyvatel v Týnišťku v letech 1971-2016; zdroj ČSÚ

III. Vzđelanost

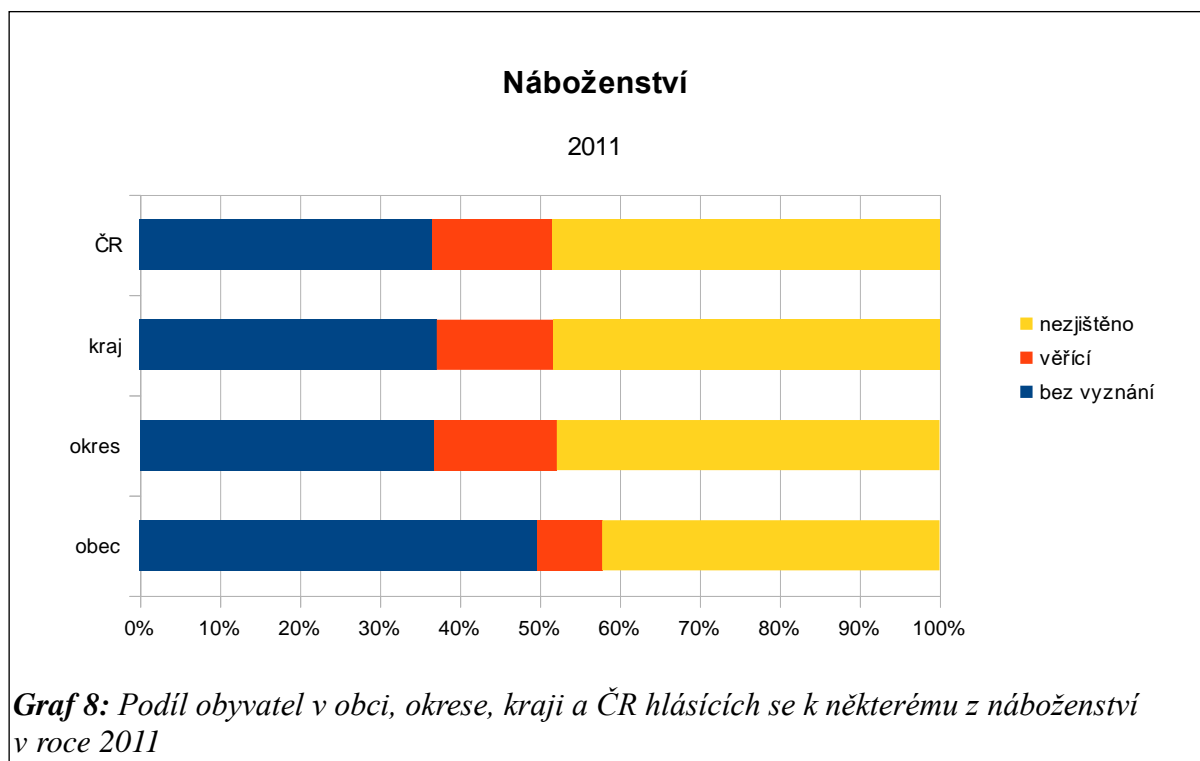
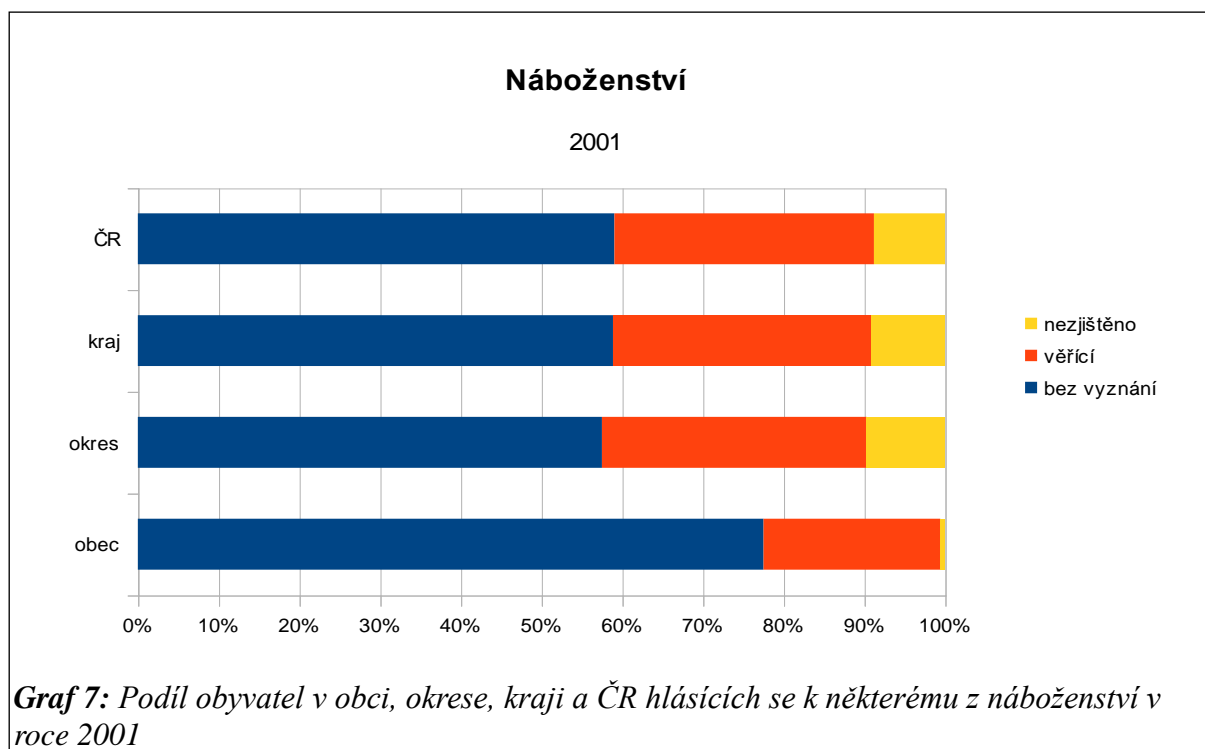


	základní vč. neukončeného	střední vč. vyučení (bez maturity)	úplné střední (s maturitou) a vyšší odborné	vysokoškolské	bez vzdělání
obec r. 2001	36	72	18	0	1
okres r. 2001	26 687	46 375	33 171	7 086	446
kraj r. 2001	96 137	172 362	118 648	29 662	1 673
ČR r. 2001	1 975 109	3 255 400	2 431 171	762 459	37 932
obec r. 2011	33	61	26	4	0
okres r. 2011	21 674	42 514	36 414	10 163	513
kraj r. 2011	77 974	159 784	135 844	43 246	1 911
ČR r. 2011	1 574 856	2 963 972	2 794 996	1 117 830	47 253

Tabulka 5: Struktura vzdělanosti v obci, okrese, kraji a ČR v letech 2001 a 2011

Ve struktuře vzdělanosti došlo na úkor vzdělanostních skupin bez maturitního vzdělání k posílení skupin s maturitním a vysokoškolského vzděláním. Podíl vysokoškolsky vzdělaných obyvatel nebo středoškolsky vzdělaných s maturitou se zvýšil téměř o polovinu.

IV. Náboženství



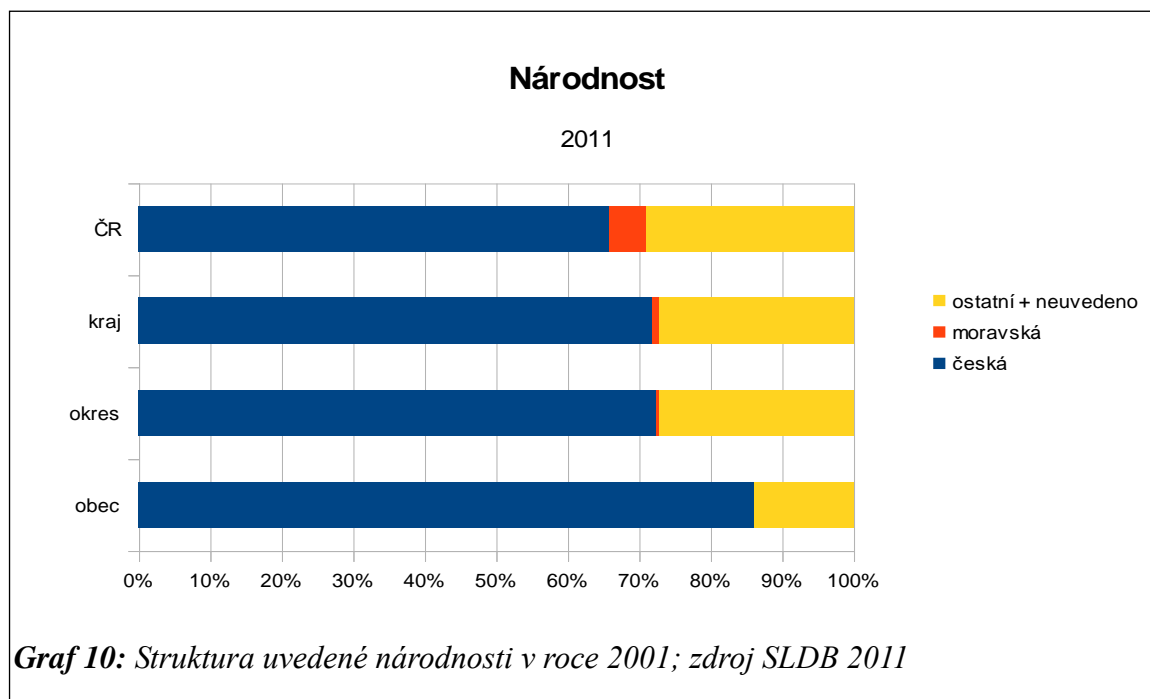
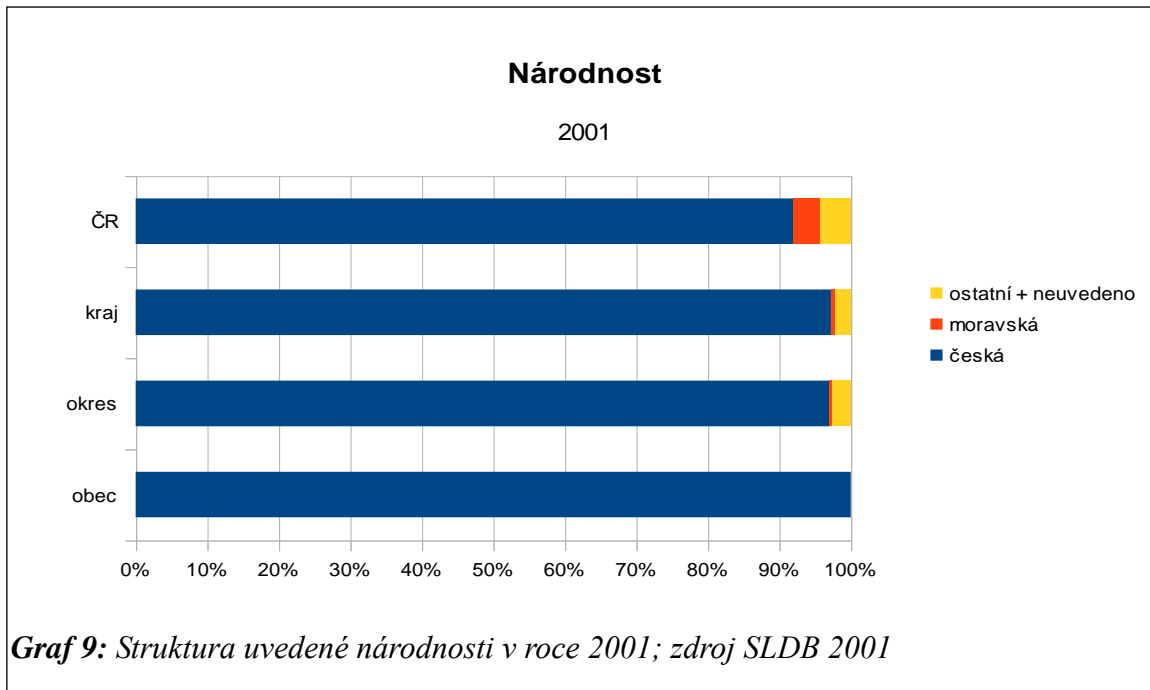
	bez vyznání	věřící	nezjištěno
obec 2001	131	37	1
okres 2001	80 148	45 724	13 515
kraj 2001	299 199	162 695	46 387
ČR 2001	6 039 991	3 288 088	901 981
obec 2011	73	12	62
okres 2011	47 172	19 597	61 253
kraj 2011	178 566	70 150	232 034
ČR 2011	3 612 804	1 467 438	4 774 323

Tabulka 6: Podíl obyvatel v obci, okrese, kraji a ČR hlásících se k některému z náboženství v letech 2001 a 2011

Při sčítání v roce 2011 odmítlo napříč všemi regiony téměř 50% obyvatel uvést svoji příslušnost k církvi. V Týnišťku poklesl počet obyvatel uvádějících, že jsou bez náboženského vyznání. Velmi výrazně poklesl počet obyvatel hlásících se k některé z církví a nejvýrazněji vzrostla skupina obyvatel, u kterých nebyl zjištěn vztah k církvi.

V. Národnostní složení

Při sčítání obyvatelstva v roce 2011 uvedlo svoji národnost méně obyvatel. Obyvatelé, kteří národnost uvedli, se hlásili k české.



	česká	moravská	ostatní + neuvedeno
obec 2001	168	-	0
okres 2001	134 158	387	3 611
kraj 2001	489 142	3 132	10 763
ČR 2001	9 249 777	380 474	426 982
obec 2011	130	0	21
okres 2011	97 845	398	36 752
kraj 2011	362 436	4 514	137 061
ČR 2011	6 732 104	522 474	2 967 280

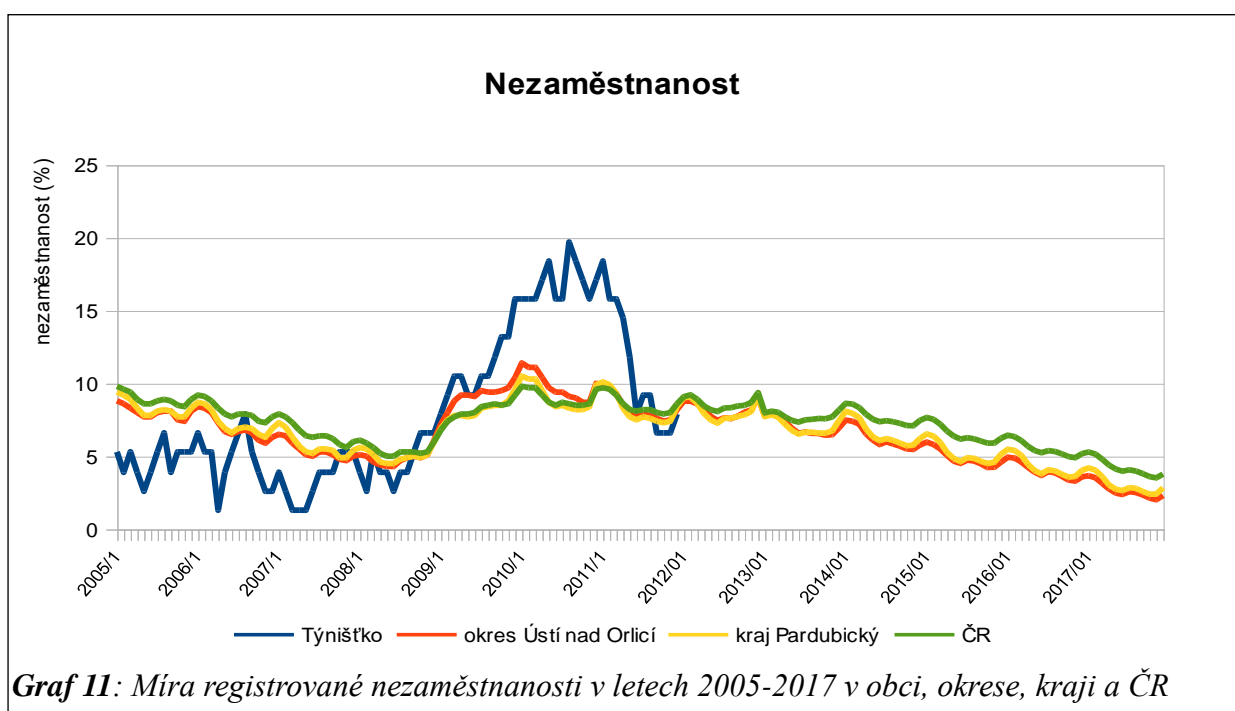
Tabulka 7: *Struktura uvedené národnosti v letech 2001 a 2011; zdroj SLDB 2001*

VI. Nezaměstnanost

Časový průběh míry nezaměstnanosti v Týništku kopíruje trendy v ostatních srovnávaných územích v sezónnosti. V rámci hospodářského cyklu je korelace míry nezaměstnanosti spíše volnější. V Týništku byl rozptýl hodnot vyšší než v ostatních sledovaných územních celcích. V období nízké nezaměstnanosti byla nezaměstnanost v Týništku nižší a v období vyšší nezaměstnanosti výrazně vyšší oproti okresu, kraji i republikovému průměru. V druhé polovině roku 2011 se nezaměstnanost v Týništku vydala opačným směrem, než ve srovnávaných vyšších územněsprávních celcích.

V roce 2012 došlo v souvislosti se změnou řízení Úřadů práce a v souvislosti s úspornými opatřeními ve státní správě k omezení podrobnosti údajů o nezaměstnanosti. Z tohoto důvodu obsahuje počínaje rokem 2012 graf pouze data za okres, kraj a republiku.

Odvozením současného stavu na základě předchozích let, věkové a vzdělanostní struktury se lze domnívat, že míra registrované nezaměstnanosti mezi 8 -10 % v rámci kraje a okresu je hraniční. Při poklesu pod tuto hodnotu za kraj začne rychle klesat i nezaměstnanost v obci. Při růstu průměrné míry nezaměstnanosti v rámci kraje nad osm procent poroste nezaměstnanost v obci velmi výrazně nad tuto hodnotu. Pro poslední rok odhadujeme podle tohoto modelu nezaměstnanost v obci 0,5 - 4 %.



VII. Vybavenost obce

Obec je elektrifikovaná s vedením plně uloženým v zemi, telefonní rozvody drátové do 1km od optického vedení, je plynofikovaná, napojená na vodovod a má kanalizaci bez napojení na ČOV. K dispozici pro potřeby obce a jejich občanů je knihovna. V obci funguje SDH Týništko. V současnosti dostatečně rychlé pokrytí internetem (průměr 20Mbit/s). Obec má nové víceúčelové sportovní hřiště, opravený kulturní dům, posilovnu a hasičskou zbrojnici s technickým zázemím pro obec. V obci je zřízen obecní rozhlas a veřejné osvětlení, místní kaplička má nový zvon.

VIII. Dopravní obslužnost

Nedaleko Týništko v katastru Zámorsk je k dispozici zastávka železnice. V samotné obci je k dispozici autobusové spojení mimo jiné směr blízké Vysoké Mýto, dále Moravská Třebová, Litomyšl, Jaroslav, Hradec Králové a Holic.

IX. Krajina a nemovitě kulturní památky

Index ekologické stability (KES) Týništko je 2,38.

KES – Koeficient ekologické stability je definován jako poměr ploch tzv. stabilních a nestabilních krajinnotvorných prvků.

Stabilní prvky	Nestabilní prvky
Lesní půda	Orná půda
Vodní plochy a toky	Antropogenizované plochy
Trvalý travní porost	Chmelnice
Pastviny	
Mokřady	
Sady	
Vinice	

Hodnoty koeficientu jsou interpretovány následovně:

KES \leq 0,1 území s maximálním narušením přírodních struktur, základní ekologické funkce musí být trvale nahrazovány technologickými zásahy

0,1 < KES \leq 0,3 území nadprůměrně využívané, se zřetelným narušením přírodních struktur, základní ekologické funkce musí být soustavně nahrazovány technickými zásahy

0,3 < KES \leq 1,00 území intenzivně využívané zejména zemědělskou velkovýrobou, oslabení autoregulačních pochodů v ekosystémech způsobuje jejich značnou ekologickou labilitu a vyžaduje vysoké vklady dodatkové energie

1,00 < KES < 3,00 vcelku vyvážená krajina, v níž jsou technické objekty relativně v souladu s dochovanými přírodními strukturami, důsledkem je i nižší potřeba energo-materiálových vkladů

KES >= 3,00 přírodní a přírodě blízká krajina s výraznou převahou ekologicky stabilních struktur a nízkou intenzitou využívání krajiny člověkem.

Vývoj struktury krajiny katastru obce Týništko



Ilustrace 2: Katastr obce 1952, zdroj cenia.cz



Ilustrace 3: Katastr obce v roce 2010, zdroj cenia.cz

Při porovnání katastru obce v padesátých letech dvacátého století a snímku katastru z roku 2010 můžeme vidět velké sjednocené zemědělské plochy, souvislejší lesní porost a větší zastavěné území. Je zde vidět i souvislost s koeficientem ekologické stability. Jeho poměrně příznivou hodnotu zajišťuje lesní porost a to přesto, že pole na území jsou scelena do velkých souvislých ploch.

Nemovitě kulturní památky

Katalogové číslo	Název památky	Místní část
1768597817 1768597817_0001-4	<p>Venkovská usedlost</p> <p>Venkovská klasicistní zemědělská usedlost z doby kolem pol. 19. století, v nespalné zděné podobě čtyřstranně uzavřeného dvora, v tradičním hmotovém upořádání s dvouštitovým průčelím obytné části a menšího výměnku, mezi něž je vožena brána.</p> <p>0001 – obytné stavení Venkovská klasicistní zemědělská usedlost z doby kolem pol. 19. století, v nespalné zděné podobě čtyřstranně uzavřeného dvora, v tradičním hmotovém upořádání s dvouštitovým průčelím obytné části a menšího výměnku, mezi něž je vožena brána.</p> <p>0002 – výměnek Bývalý výměnek velké zemědělské usedlosti z doby kolem pol. 19. století, v podobě menšího obytného domu o světnici a síni, s navazující hospodářskou částí.</p> <p>0003 – stodola Zděná průjezdná stodola s pozůstatky staršího objektu uzavírá zadní stranu dvora velké zemědělské usedlosti.</p> <p>0004 – ohrazení s brankou a bránou Omítaná ohradní zeď spojující průčelí obytného domu a výměnku, se segmentově klenutou vjezdovou bránou a brankou pro pěší je hodnotnou stavební součástí, uzavírající a kompozičně dotvářející dvůr usedlosti.</p>	Týnišťko

X. Občanská společnost v obci (bez profesních sdružení)

736 – Pobočný spolek

IČ

SH ČMS - Sbor dobrovolných hasičů Týništko
Týništko 78

65668596



5. SWOT ANALÝZA KOMUNITNÍHO TÝMU

SWOT analýza komunitního týmu pro obec Týništko vznikla metodou brainstormingu v průběhu prvních dvou setkání občanského strategického týmu a je sloučena s hesly z úvodního komunitního workshopu obce. Ta jsou uvedena kurzívou v druhé části každého oddílu pod čerchovanou čarou. SWOT analýza je členěna do oddílů, které jsou opatřeny nadpisem. Relevantní hesla se opakují ve více oblastech. V závorkách jsou počty preferenčních hlasů.

S - Silné stránky	W - Slabé stránky	O - Příležitosti	T - Hrozby
Infrastruktura, doprava, bezpečnost			
Poloha obce Dobrá dostupnost do okolních měst Pěkná obec	Nejsou stavební parcely Z obytných domů se stávají chalupy	Cyklostezka do Zámrsku (Janoviček) (4) Nadchod přes silnici 35 (1) Získávat stavební parcely (1)	Kravín jako chátrající budova (bezpečnost)
	<i>Místní kravín – dezolátní stav, ohrožení (9)</i> <i>Demolice kravína (cizí majetek) (2)</i> <i>Osvětlení na autobusovou zastávku (7)</i> <i>Stavební parcely nejsou (5)</i>	<i>Postavit cyklostezku Týništko – ŽS Zámorsk (11)</i> <i>Cyklostezku, vybudovat bezpečný chodník do Zámrsku (6)</i> <i>Dodělat cestu od Trenklerů až k panelové cestě (1)</i> <i>Zlepšit vybavení pro údržbu veřejných prostorů + cest</i>	

	<p>Stavební parcely (1)</p> <p>Zábradlí u autobusové zastávky</p> <p>Osvětlení cesty ze ŽS Zámorsk (1)</p> <p>Osvětlení u zastávky u silnice a doplnění veřejného osvětlení</p> <p>Vjezd do obce z hlavní silnice (1)</p> <p>Vylepšit chodníky u hlavní silnice</p> <p>Opravit cestu od rybníka nahoru</p> <p>Vyčištění prostor u silnice u autobusové zastávky</p> <p>Parkování v obci (na obecních prostorech) (1)</p> <p>Nelíbí se nám parkování aut na komunikacích (1)</p> <p>Oprava lišty u obecního úřadu</p> <p>Garáž pro traktor</p> <p>Výměna oken ve škole</p>	<p>Něco vytvořit z kabinetu v bývalé škole + opravit sociální zařízení</p> <p>Dovybavit dětské hřiště</p>	
Občané, veřejný prostor, kvalita života			
<p>Sousedské vztahy fungují (1)</p> <p>Pěkná obec</p> <p>Sportovní a kulturní vyžití</p> <p>Pořádá se hodně akcí</p>	<p>Moc lidí se nezapojuje (5)</p> <p>Každý „na svém písku“</p> <p>Vedoucí mládeže</p> <p>Drzost mládeže</p> <p>Propojení mezi generacemi</p> <p>Hlasitá práce v neděli (řezání, sekání)</p>	<p>Motivovat občany (1)</p> <p>Přivést ke sportu mládež</p> <p>Dostat víc lidí na obecní akce</p> <p>Víc brigád</p> <p>Zapojit hasiče</p> <p>Zapojit důchodce</p>	<p>Stárnutí obce</p> <p>Vylidňování</p>

		Školka Zvýšení počtu obyvatel – dohodnout se, o kolik (25%) Spolupráce s okolními obcemi (cesty), kulturní, sportovní	
	Možnost rodinných oslav v bývalé Jednotě Místo setkávání Chybí místo na setkávání Účast na společných brigádách Osvětlení na sále kulturního domu	Zlepšit vybavení víceúčelového hřiště + zázemí pro náradí (1) Zapojit více občanů do společných akcí (1) Zapojit více lidí do kulturních a dalších akcí	
Životní prostředí, odpady, zemědělci			
Pěkná obec Pořádek ve vsi Krásná příroda Dobré třídění odpadů	Nepořádek kolem zastávek	Příroda + rybník – využít k rekreaci (1) Dohodnout společné čištění septiků	
	Čistírna odpadních vod, napojení na čističku (3) Kanalizace splašků + čističku (2)	Vyčistit – renovovat obecní rybník (1) Zlepšit nakládání s bioodpadem a zjednodušit pro občany	

	<p>Nepořádek u prodejny (2)</p> <p><i>Nepořádek u hlavní silnice i u lesa</i></p> <p><i>Sekání trávy všude</i></p> <p><i>Prostor pro kontejnery na odpad</i></p> <p><i>Zajistit odvoz tříděného odpadu do sběrného dvora</i></p> <p><i>Kontejnery na odpad – rozšířit</i></p> <p><i>Nepálit pneumatiky a plasty</i></p> <p><i>Udržovat zeleň ze zahrad, aby neležla na obecní pozemky</i></p> <p><i>Udržovat soukromou zeleň – sekat trávu</i></p>	<p><i>Zkulturnit místo pro sběr bioodpadu</i></p> <p><i>Z rybníku vybudovat koupaliště, rekultivace</i></p>	
Správa obce, podnikání			
Zastupitelstvo	Komunální technika (1)	Získávat stavební parcely (1)	Zánik obecního úřadu (6)
Dobrá informovanost	Nejsou stavební parcely	Vykoupit málo bonitní pozemky (1)	Stárnutí obce
Obecní zaměstnanec	Z obytných domů se stávají chalupy	Zvýšení počtu obyvatel – dohodnout se, o kolik (25%)	Vylidňování
	Chybí prodejna potravin	Spolupráce s okolními obcemi (cesty), kulturní, sportovní	
	Majitelé se nestarají o své pozemky (2)	Vylepšit vchod kulturního domu (1)	

	<p>Vinárnu opravit (2)</p> <p>Stabilizovat hospodu a obchod (člověka) (1)</p> <p>Chybí obchod (1)</p> <p><i>Udělat plynové topení v hospodě</i></p> <p><i>Vybudovat plynové topení v kulturním domě</i></p> <p><i>Osvětlení na sále kulturního domu</i></p> <p><i>Jiná znělka rozhlasu</i></p>	<p>Zlepšit vybavení víceúčelového hřiště + zázemí pro náradí (1)</p>	
--	---	---	--

Komentář ke SWOT analýze

Týnišťko je zajímavě položeno a může tak využívat výhod větších měst v okolí. Výhledově zamýšlí vyrůst, avšak z některých rodinných domů se stávají chalupy a obec nemá stavební parcely pro rodinné domy. Ty by mohl poskytnout výkup nízko bonitních pozemků obcí a zejména prostor bývalého kravína. Ten v současnosti chátrá, hyzdí obec a stává se ohrožením. Dopravní infrastruktura má zajímavé příležitosti zejména v realizaci cyklostezky na nedalekou železniční stanici v Zámrsku a zvýšení dopravní bezpečnosti cest a autobusových zastávek, stejně jako bezpečný přechod blízké hlavní silnice č. 35, která protíná katastr obce. Ač susedské vztahy v obci fungují, moc lidí se ve veřejném prostoru nezapojuje a to přesto, že obec má zajímavá sportoviště. Nabízí se aktivizace potenciálních vedoucích mládeže a seniorů i případné mezigenerační aktivity. Příležitostí je zřízení dalšího víceúčelového místa celoročního setkávání pro menší zájmové skupiny. Vedle prodejny by kvalitu života pozvedlo přírodní koupaliště v obecním rybníku. Pro zlepšení životního prostředí je příležitostí koncepční efektivní řešení nakládání s odpadní vodou a další zlepšení již nyní dobré úrovně třídění odpadu, zejména při nakládání s bioodpadem. Riziky a ohrožením plánů obce jsou stárnutí občanů a vylidňování, stejně jako ztráta samosprávy.



6. Audit zdrojů Obce Týnišťko

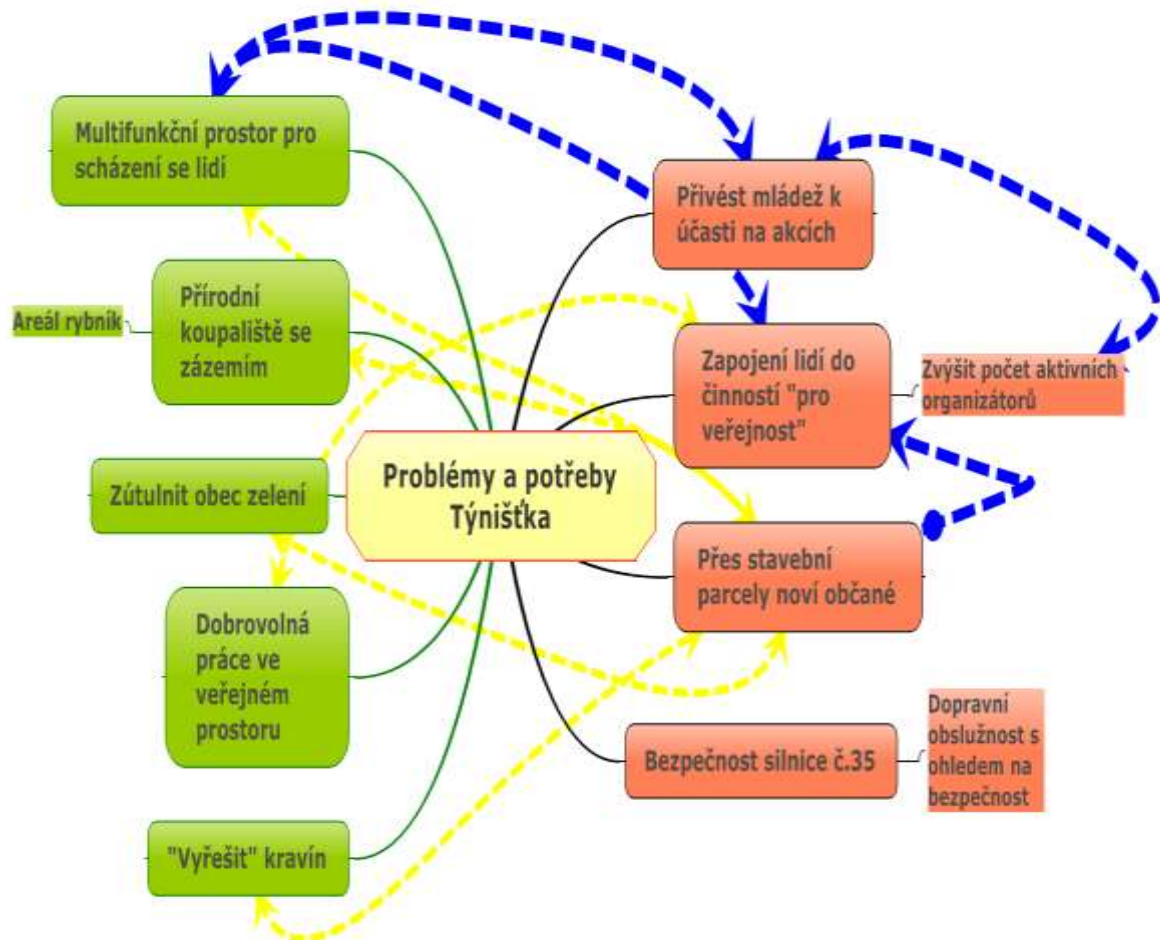
Co jsou strategické zdroje obce?

Finanční zdroje	Lidské zdroje	Stavební rozvoj	Poloha + dopravní spojení
Finance (4)	Lidé (5)	Stavební parcely (2)	Poloha obce (1)
Dotace (3)	Spolky (1)	Výstavba (2)	Cyklostezka (1)
Větší dostupnost dotací pro obec Týnišťko (1)	Udržení hasičského sboru (1)	Kanalizace (1)	Dopravní obslužnost (1)

Komentář k auditu zdrojů

V rámci **Finančních zdrojů** s nejvyšší prioritou pro tým s 8 preferenčními hlasy se objevuje nutnost lépe dosáhnout na dotační prostředky, které s ohledem na velikost obce mohou mít významnou rozvojovou roli. **Lidské zdroje** na druhém místě (7 preferenčních hlasů) ukazují roli občanů v rozvoji s důrazem na spolkovou činnost, kde zejména hasiči jsou nositeli aktivit v obci. **Stavební rozvoj** (5 hlasů) a na něj navazující zvyšování počtu obyvatel naráží na nutnost stavebních pozemků pro rodinné domy. Posledním určeným strategickým zdrojem Týnišťka je jeho **Poloha a dopravní spojení** (3 hlasy), které mohou být atraktivní pro nové obyvatele s využitím blízkosti okolních větších měst, zejména pro zaměstnání.

7. Analýza problémů a potřeb



Komentář k analýze problémů a pot

Červeně jsou uvedeny problémy, zeleně potřeby definované obecním komunitním týmem, šipky ukazují vzájemné provázání jednotlivých hesel.

Klíčovým problémem je zapojení mládeže a dalších organizátorů a vedoucích ve veřejném prostoru. Problém pro zvěšování a současně mládnutí obce tkví v nabídce stavebních míst pro mladé rodiny, protože parcely v současnosti v obci chybí. Problémem je také značný provoz na blízké hlavní silnici a blížící se stavba dálnice. Dvě infrastrukturní potřeby jsou vyřešit kravín a zřídit multifunkční místo setkávání. To by mohlo podnítit dobrovolnou činnost ve veřejném prostoru. Atraktivitě obce by přispělo i přírodní koupaliště v areálu rybníka.

8. STRATEGICKÉ PRIORITY

Vize Týnišťko 2035

Týnišťko je rostoucí, pulzující a živá obec.

Po opravených cestách se občané bezpečně dostanou do okolních obcí i na vlak.

V obci stojí nové domy i v prostoru bývalého kravína.

Pracovní možnosti a sociální zázemí přitahují nové obyvatele.

Pro sportovní a kulturní vyžití jsou využívány zajímavé areály, které aktivní občané a spolky s podporou celé obce oživují zájmovou činností pro všechny generace.

Upoutává zeleň v obci zasazené do zajímavé a zdravé krajiny.

Do Týnišťka si nacházejí cestu turisté a návštěvníci.

Priorita 1

INFRASTRUKTURA, DOPRAVA, BEZPEČNOST

Jsou budovány a zlepšovány cesty pro cyklisty a pěší. Jsou vyhledávány a nabízeny dostupné a vhodné pozemky pro stavbu RD. Budovy v majetku obce jsou využívány pro potřeby a zázemí obyvatel. Jsou udržována a obnovována sportoviště dle potřeb.

Opatření 1.1

Vybudovat cyklostezku na nádraží Zámorsk.

Opatření 1.2

Vyřešit prostor kravína pro stavbu rodinných domů.

Opatření 1.3

Revitalizovat rybník na přírodní koupaliště a dobudovat zázemí.

Opatření 1.4

Zvyšovat dopravní bezpečnost včetně osvětlení obce.

Priorita 2

OBČANÉ, VEŘEJNÝ PROSTOR, KVALITA ŽIVOTA

K aktivitě ve veřejném prostoru at' už jako pořadatelé nebo účastníci jsou motivováni všichni občané obce napříč generacemi. Veřejný prostor obce je vytvářen se zapojením komunity, jsou budována a udržována místa setkávání a podporovány aktivity vedoucí k setkávání a podpoře vztahů mezi lidmi.

Opatření 2.1

Vyhledávat důvody, proč se setkávat.

Opatření 2.2

Podporovat mezigenerační akce budující vztah mezi mladou generací a seniory.

Opatření 2.3.

Nacházet v obci možnosti a společně s občany včetně nově příchozích a chalupářů navrhovat a budovat místa setkávání.

Opatření 2.4.

Spolu s občany vymyslet, vybudovat a oživit multifunkční prostor pro celoroční činnost různých skupin.

Opatření 2.5.

Hledat a podporovat vedoucí mládeže zejména na celoroční aktivity.

Opatření 2.6.

Motivovat lidi s nápady různými způsoby, jako jsou soutěže, přehlídky nebo grantový systém obce.

Opatření 2.7.

Nacházet cesty, jak občany zajímavými způsoby vzdělávat pro orientaci v dnešním složitém světě, seznamovat s historií obce a budovat sounáležitost.

Priorita 3

ŽIVOTNÍ PROSTŘEDÍ, ODPADY, ZEMĚDĚLCI

Jsou zlepšovány všechny složky životního prostředí (voda, ovzduší, půda). Zemědělci jsou motivováni, aby optimalizovali hospodaření k minimalizaci eroze půdy vyváženým způsobem. Je doplňována zeleň v obci.

Opatření 3.1

Vytvářet ekonomicky výhodné čištění odpadní vody.

Opatření 3.2

Minimalizovat množství komunálního odpadu s využitím třídění a předcházení odpadům (kompostování).

Opatření 3.3

Spolupracovat v obci při aktivitách na podporu životního prostředí.

Priorita 4

SPRÁVA OBCE, PODNIKÁNÍ

V obci jsou zajišťovány rozličnými způsoby služby pro občany. Jsou získávány nové stavební parcely zajišťující rozvoj obce. Na území obce je podporováno drobné podnikání zejména to, co přináší pracovní místa a rozšiřuje služby. Je udržován majetek obce.

Opatření 4.1

Zajišťovat financování rozvojových projektů všemi dostupnými způsoby.

Opatření 4.2

Hledat možnosti zvýhodnění startu podnikatelů a živnostníků zajímavých pro občany.

Opatření 4.3

Udržovat zřízené pracovní místo obecního pracovníka pro technickou údržbu a práce v obci (sekání trávy, prohrnování cest...).

Opatření 4.4.

Vychovávat děti v rodinách k odpovědnosti za obec a k „samosprávě“.

9. PLÁN ROZŠÍŘENÍ A KALENDÁŘ AKTUALIZACE STRATEGIE

Postupy rozšíření strategie

Po schválení strategie zastupitelstvem bude mezi občany Týnišťka povědomost a znalost tohoto komunitního dokumentu šířena těmito způsoby:

Strategie v knihovně a na obecním úřadě ji zájemci dostanou na CD

Strategie na webu

Systematické seznámení s návrhovou částí strategie a možnostmi jejího využívání občany, spolky, podnikateli neformálními způsoby a navázáním na grantový systém obce.

Proces aktualizace strategie v době její platnosti

V roce 2021 bude provedena první evaluace a aktualizace tohoto strategického plánu.

Aktualizace bude provedena společně s evaluací za použití stejných týmových metod, jakými byla strategie vytvořena, facilitovaně v občanském komunitním týmu.

Další evaluace a aktualizace bude vždy ve tříletých intervalech (2024, 2027, ...) se zapojením občanské společnosti, všech sektorů a zájmových skupin s využitím facilitované práce v komunitním občanském týmu, do nějž budou pozváni členové strategického týmu a všichni další zájemci, kteří přijmou veřejné pozvání.

10. VAZBA STRATEGIE NA DALŠÍ STRATEGICKÉ DOKUMENTY

Nejblíže vyšším územním celkem je Mikroregion Vysokomýtsko a současně Týnišťko patří do Místní akční skupiny Holicko.

Souvislosti se strategií komunitně vedeného rozvoje MAS Holicko 2014-20

Zeleně jsou uvedeny priority a opatření této strategie (Týnišťka) ve vztahu ke klíčovému oblastem a opatřením strategie MAS Holicko, které jsou černě.

Klíčová oblast: A. Partnerská spolupráce

Opatření A.1.1.1 Aktivní tvorba dostatečného prostoru na setkávání, navazování kontaktů a spolupráci nejrůznějších subjektů ať již vně, či uvnitř jednotlivých sektorů a zájmových skupin místního partnerství

Souvisí Priorita 2, Opatření 2.1, 2.2, 2.3, 2.4, 2.5

Opatření A.1.2.1 Přenos zkušeností a aktivní spolupráce na regionální, národní i mezinárodní úrovni

Souvisí Priorita 2, Opatření 2.5, 2.6

Klíčová oblast: B. Kvalitní život v obcích

Opatření B.1.1.1 Obnova a kultivace veřejných prostranství a center obcí

Souvisí Priorita 1, Priorita 2, Opatření 2.2 a 2.3, Priorita 3

Opatření B.1.1.2 Rozvoj komunitních služeb a vybavenosti obcí

Souvisí Priorita 1, Priorita 2, Priorita 4

Opatření B.1.1.3 Podpora školství a celoživotního vzdělávání

Souvisí Priorita 2, Opatření 2.6

Opatření B.1.1.4 Podpora sociálních služeb a zapojení sociálně a jinak znevýhodněných skupin občanů do života v obcích a v regionu

Souvisí Priorita 2, Opatření 2.1

Opatření B.2.1.1 Volnočasové aktivity a spolkový život

Souvisí Priorita 2, Opatření 2.1, 2.3, 2.4, 2.5

Opatření B.2.1.2 Kulturní, společenské a sportovní akce a zázemí pro jejich pořádání

Souvisí Priorita 2

Opatření B.3.1.1 Rozvoj technické infrastruktury

Souvisí Priorita 1, Priorita 3

Opatření B.3.1.2 Rozvoj dopravní infrastruktury

Souvisí Priorita 1, Opatření 1.1, 1.4

Opatření B.3.1.3 Dopravní dostupnost a obslužnost

Souvisí Priorita 1, Opatření 1.1

Opatření B.4.1.1 Podpora bezpečnosti silničního provozu a rozvoj cyklo dopravy v obcích regionu

Souvisí Priorita 1, Opatření 1.4

Klíčová oblast: C. Podpora podnikání a zaměstnanosti

Opatření C.1.1.1 Podpora rozvoje zemědělského podnikání

Souvisí Priorita 4

Opatření C.1.1.2 Podpora lesního hospodářství

Souvisí Priorita 4

Opatření C.1.2.1 Podpora drobného podnikání, rozvoje služeb a tradičních řemesel

Souvisí Priorita 4, opatření 4.2

Opatření C.1.2.2 Podpora regionálních produktů, řemesel a služeb včetně jejich propagace

Souvisí Priorita 4

Opatření C.2.1.1 Podpora zaměstnanosti a rozvoj vzdělanosti v souladu s potřebami regionu

Souvisí Priorita 2, Opatření 2.6, Priorita 4, Opatření 4.2

Klíčová oblast: D. Rozvoj cestovního ruchu

Opatření D.1.1.1 Infrastruktura pro cestovní ruch (rozhledny, pěší stezky, naučné stezky, půjčovny sportovních potřeb, servis, apod.)

Souvisí Priorita 1, Opatření 1.1, 1.3

Opatření D.1.2.2 Podpora cykloturistiky

Souvisí Priorita 1

Klíčová oblast: E. Životní prostředí

Opatření E.1.1.1 Zachování a obnova krajinných hodnot a přírodního dědictví

Souvisí Priorita 3

Opatření E.1.1.2 Udržitelné obhospodařování krajiny

Souvisí Priorita 3

Opatření E.1.1.3 Zlepšování vodního režimu v krajině a hospodaření s vodou

Souvisí Priorita 3, Opatření 3.1

Opatření E.2.1.1 Zkvalitnění hospodaření s odpady

Souvisí Priorita 3, Opatření 3.2

Opatření E.3.1.1 Udržitelné nakládání s přírodními zdroji
Souvisí Priorita 3

Opatření E.3.1.2 Vzdělávání, informovanost, výchova a zapojování veřejnosti v oblasti životního prostředí
Souvisí Priorita 2, Opatření 2.6, Priorita 3, Opatření 3.2, 3.3

Souvislosti se Strategickou koncepcí „Lidské zdroje a celoživotní učení v Mikroregionu Vysokomýtsko 2016 – 2022“

Zeleně jsou uvedeny priority a opatření této strategie (Týnišťka) ve vztahu k prioritám a opatřením strategické koncepce Lidské zdroje a celoživotní učení v Mikroregionu Vysokomýtsko, které jsou černě.

Priorita1

Vzdělávání samospráv - tvůrců místní politiky

S využitím dovedností získaných osobním rozvojem a vzděláváním starostů a zastupitelů jsou vytvářeny podmínky pro rozvoj obcí zdola a využívání potenciálu občanů.

Opatření 1.1 Formovat názory a myšlení starostů na roli lidských zdrojů v rozvoji obce a nezbytnost podpory a financování aktivit v této oblasti.

Opatření 1.2 Měnit postoj starostů a zastupitelstev k vlastnímu „učení se“ tak, aby cílem vzdělávání nebyly informace a znalosti, ale praktické dovednosti vedoucí ke konkrétním aktivitám uplatňovaným v rozvoji obcí. Učit se jak se účinně učit!

Opatření 1.3 Zvyšovat manažerské kompetence vedení obcí a zavádět moderní systémy řízení s využitím delegování rozvojových aktivit.

Opatření 1.4 Podporovat aktivní občany, přispívat jim na vzdělávání k rozvoji obce a využívat jejich potenciál ve veřejném prostoru.

Opatření 1.5 Podporovat vzdělávání ředitelů a vedení veřejnoprávních škol v obcích (MŠ, ZŠ) aby pochopili nezbytnost úzké spolupráce školy s komunitou a z ní vycházejících aktivit např. zakládání a činnost komunitních škol stejně jako přínos této spolupráce pro vnímání role školy v obci

Opatření 1.6 Využívat možností, které skýtá členství v MAS a Místní akční plán nejenom pro tvrdé projekty, ale i pro rozvoj lidských zdrojů a vzdělávání.

Souvisí Priorita 2

Priorita 2

Start celoživotního učení veřejnosti

S využitím přirozené zvědavosti, zručnosti a zájmu občanů a s použitím netradičních metod a jedinečných podmínek v každé z obcí je podporováno komunitní vzdělávání.

Opatření 2.1 Zjišťovat zájem o zaměření kurzů různých cílových skupin a hledat inspirativní lektory pro jejich vedení.

Opatření 2.2 Podporovat nové efektivní metody získávání dovedností občanů (exkurze, učení při práci, zážitkové kurzy...)

Opatření 2.3 Zapojovat občany do organizace obecního vzdělávání.

Souvisí Priorita 2, Opatření 2.6

Priorita 3

Školení pro zaměstnatelnost

Prostřednictvím komunitních kurzů a školení jsou dle potřeb prohlubovány obecné kompetence občanů a zlepšováno jejich postavení na trhu práce a tím i sociálně ekonomická situace obcí.

Opatření 3.1 Používat podmínky a zázemí v obcích pro vzdělávání občanů, aby se tak zvyšovaly jejich šance na trhu práce.

Opatření 3.2 Usnadňovat občanům formou speciálních kurzů start vlastní podnikatelské činnosti a sebezaměstnávání (OSVČ).

Souvisí Priorita 2, Opatření 2.6

Priorita 4

Komunitní rozvojové strategie

Obce si za široké spolupráce zastupitelstev, občanů, podnikatelů a škol navrhnou dlouhodobé rozvojové strategie zahrnující všechny oblasti života. Strategie jsou schvalovány jako konsensuální rozvojové dokumenty stavící na průniku zájmů bez ohledu na politickou příslušnost a podporující veřejný prostor obce a kvalitu života.

Opatření 1 Motivovat občany k účasti na plánování společné budoucnosti s využitím jejich sounáležitosti s obcí a místní identity. Zajišťovat a podporovat co nejširší účast na společném plánování.

Opatření 2 "Nikdo není doma prorokem! ", proto využívat kvalitní facilitaci společných plánovacích procesů s důrazem na kvalitu facilitátora, jeho zkušenosti na venkově a průkazné výsledky předchozích facilitací.

Opatření 3 Seznamovat veřejnost s komunitní strategií a ukazovat možnosti jak jejím prostřednictvím mohou občané realizovat vlastní nápady a přispívat k rozvoji obce.

Opatření 4 Zapojoovat zájmové skupiny a aktivní občany do projektů naplňujících strategie včetně jejich realizace a řízení.

Souvisí Priorita 2

Příloha 1: Fotodokumentace z komunitní tvorby strategie













